









573700 573800 573900 574000 574100 574200

ชุมชนตลาดใน



คำอธิบายสัญลักษณ์

-  โครงสร้างขวางทางน้ำชุมชนตลาดใน
 -  ถนน
 -  ขอบเขตชุมชนตลาดใน
 -  ลำคลองชุมชนตลาดใน
 -  บ้านเรือนชุมชนตลาดใน
 -  ขอบเขตที่ดินชุมชนตลาดใน
- ตำแหน่งเขตย่อยพื้นที่ชุมชนตลาดใน
-  01U
 -  03A



จัดทำแผนที่โดย

งานภูมิสารสนเทศ (GIS)

กองช่าง เทศบาลเมืองทุ่งสง

902800
902720
902640
902560

902800
902720
902640
902560
902480



573700 573800 573900 574000 574100 574200

แผนที่น้ำระดับชุมชน ชุมชนตลาดใน โดยใช้โปรแกรม Quantum GIS 2.4.0 และ Google Earth

