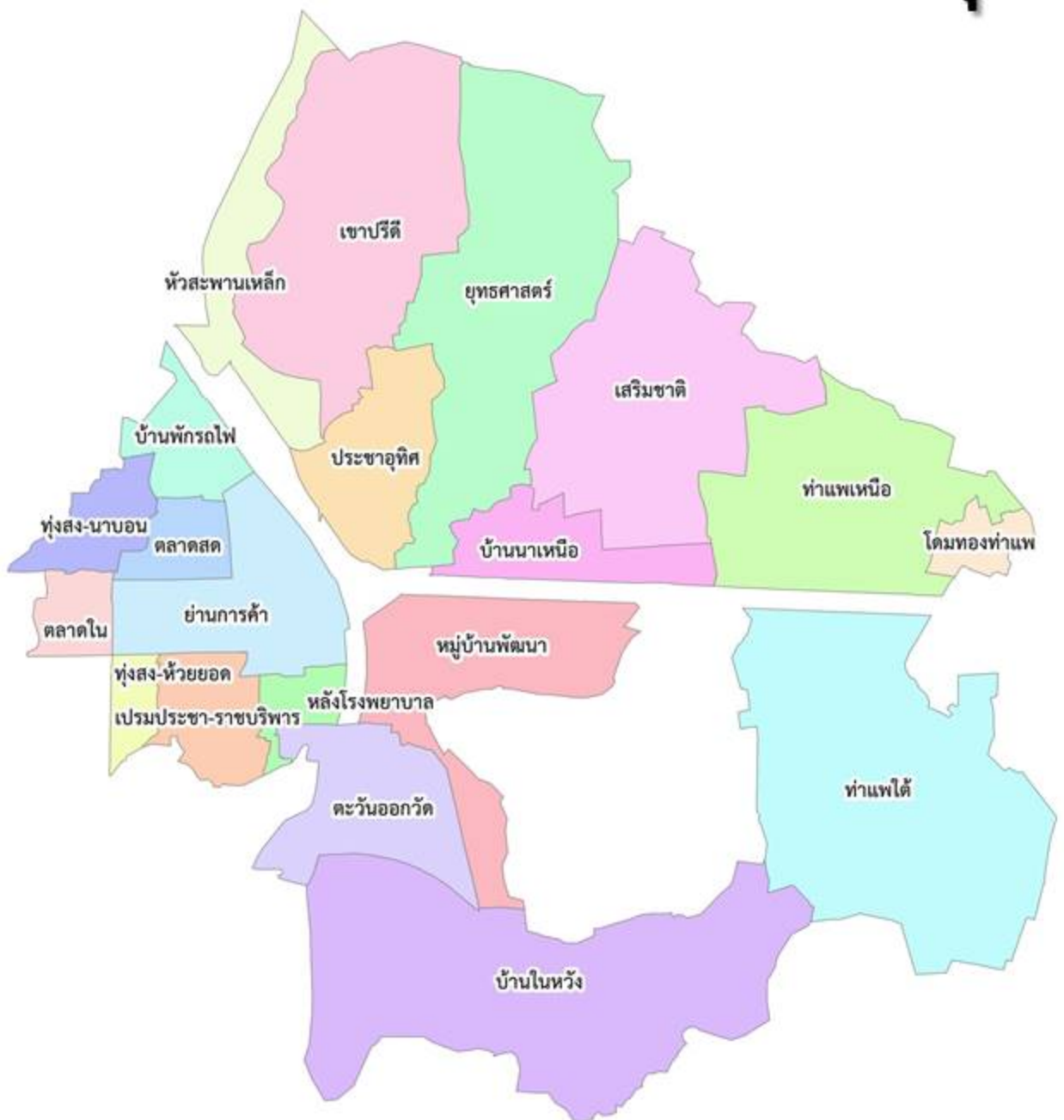




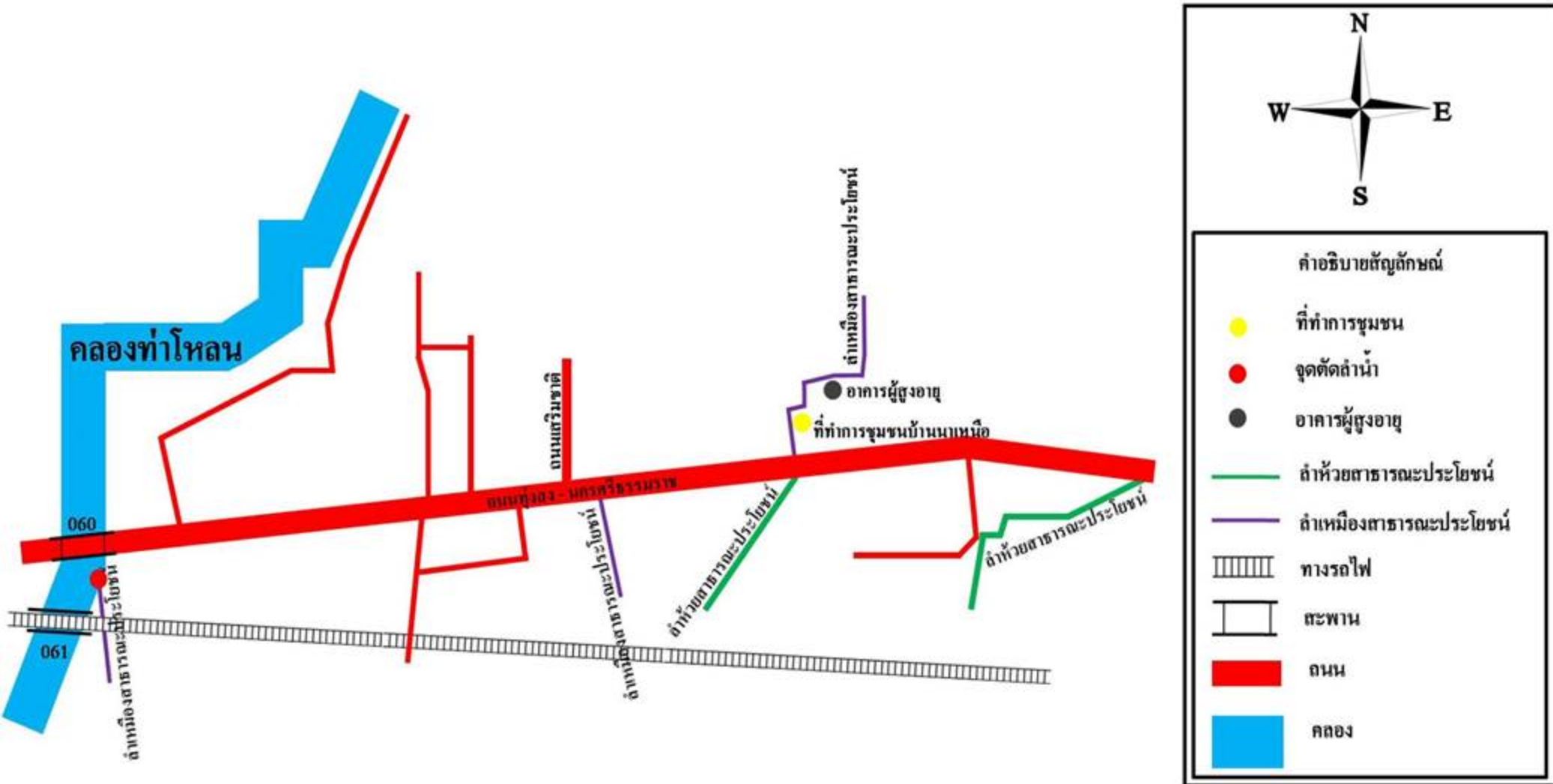
# ผังน้ำชุมชน

## ผังน้ำรวมเขตพื้นที่เทศบาลเมืองทุ่งสง



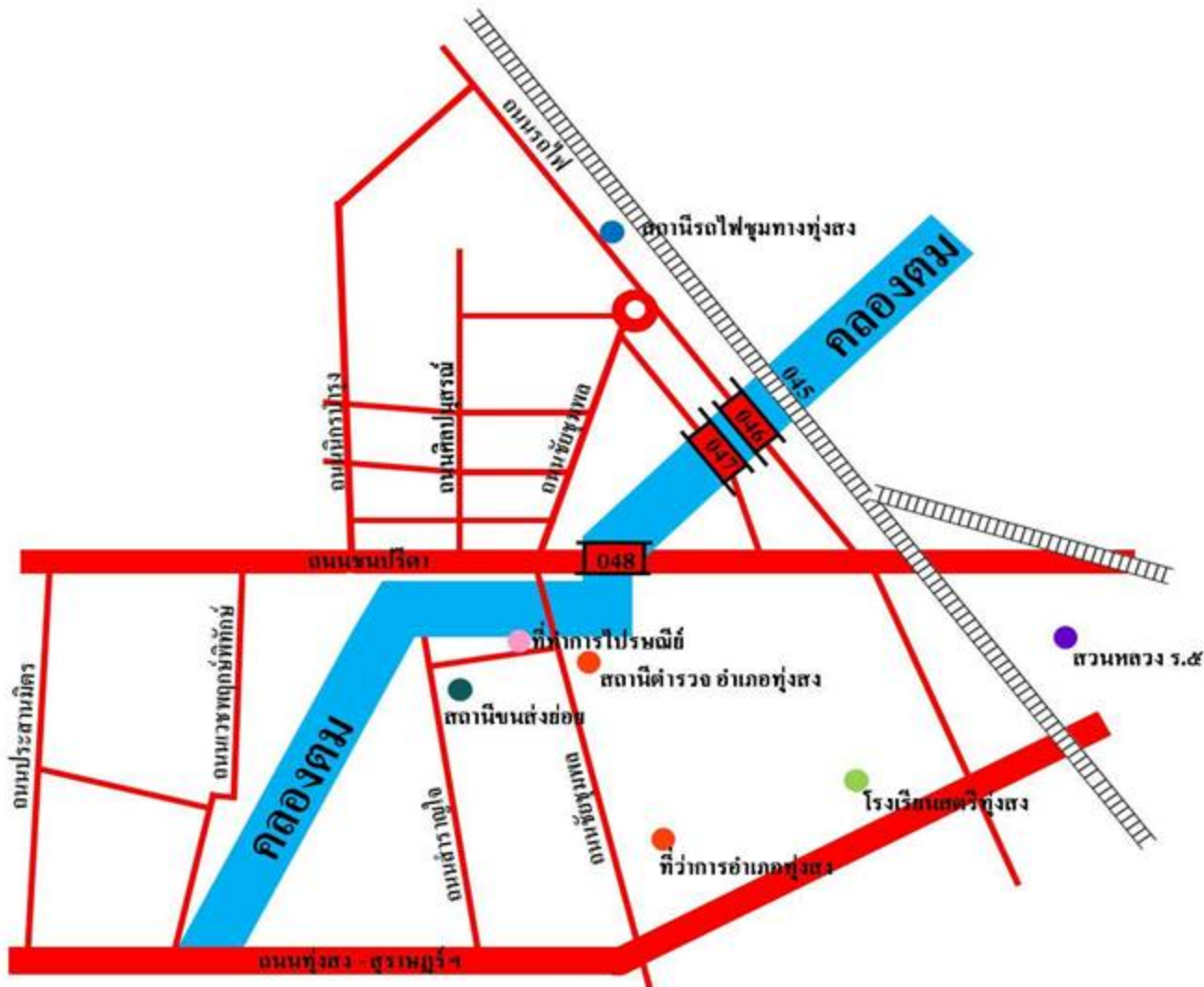
# ผังน้ำชุมชนบ้านนาเหนือ

(1:5000)



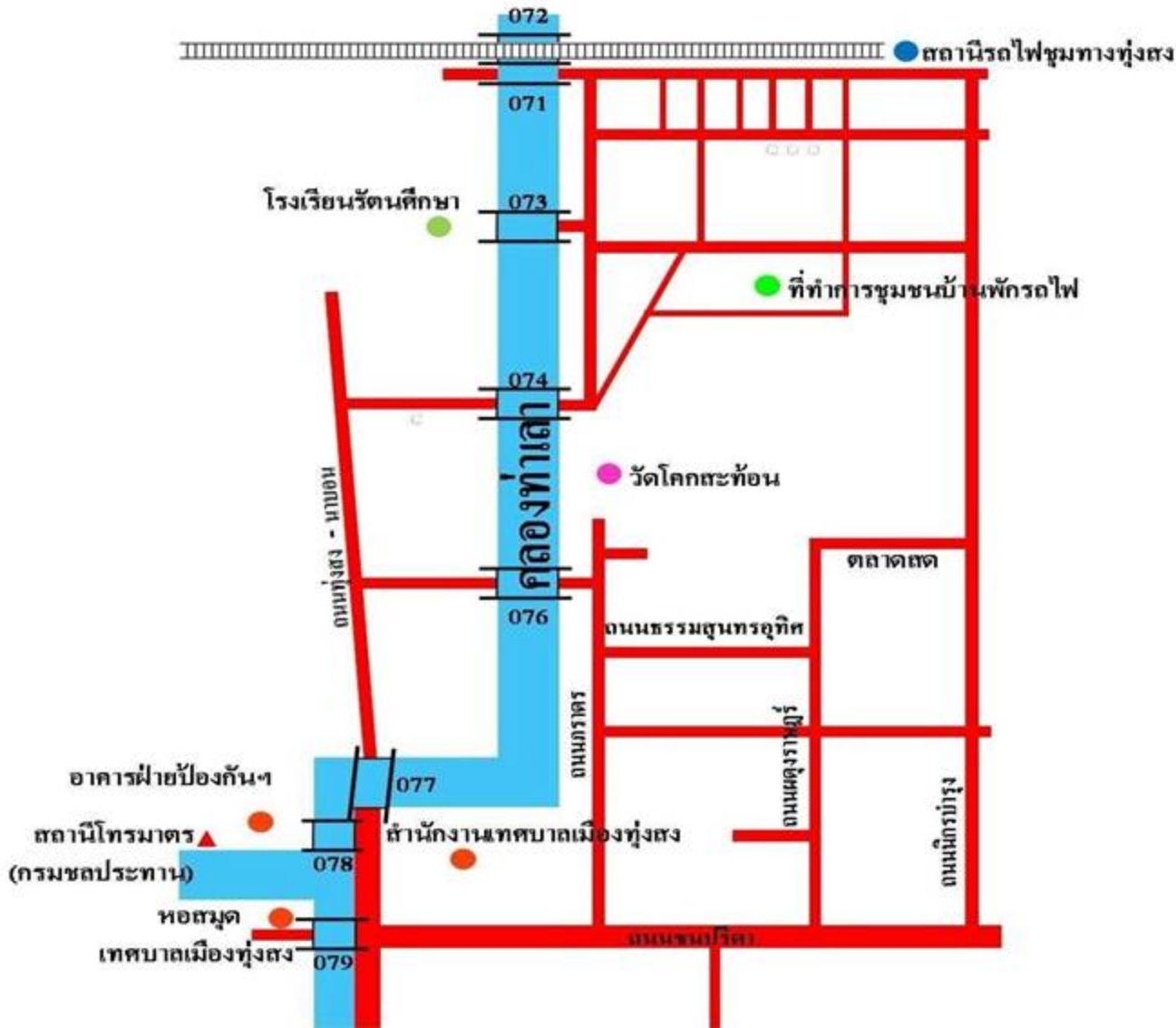
# ผังนำช่วง รสพ. - ถนนทุ่งสง - สุราษฎร์ฯ

## (1:5000)

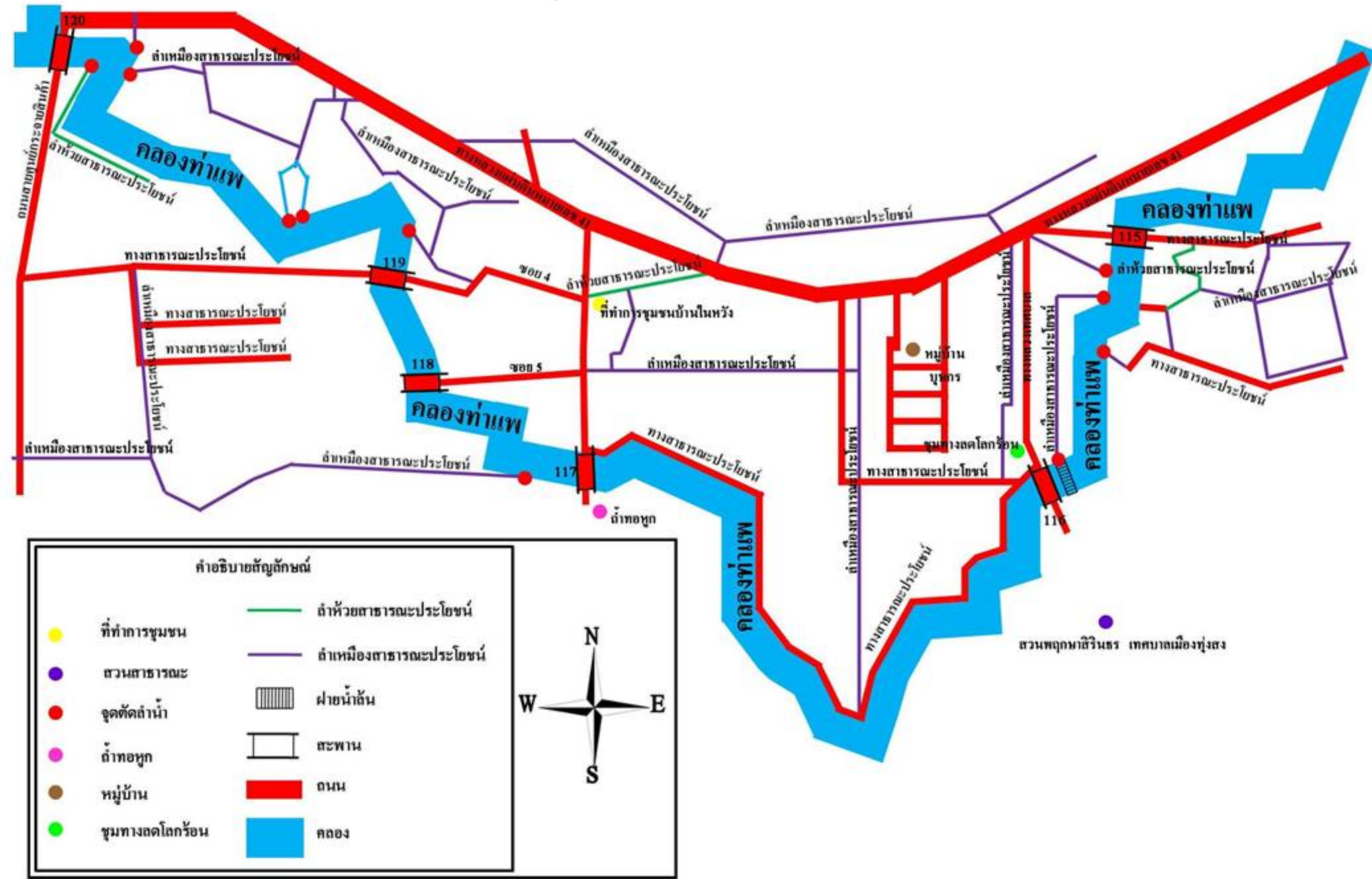


# ผังนำชุมชนบ้านพักรถไฟและชุมชนตลาดสด

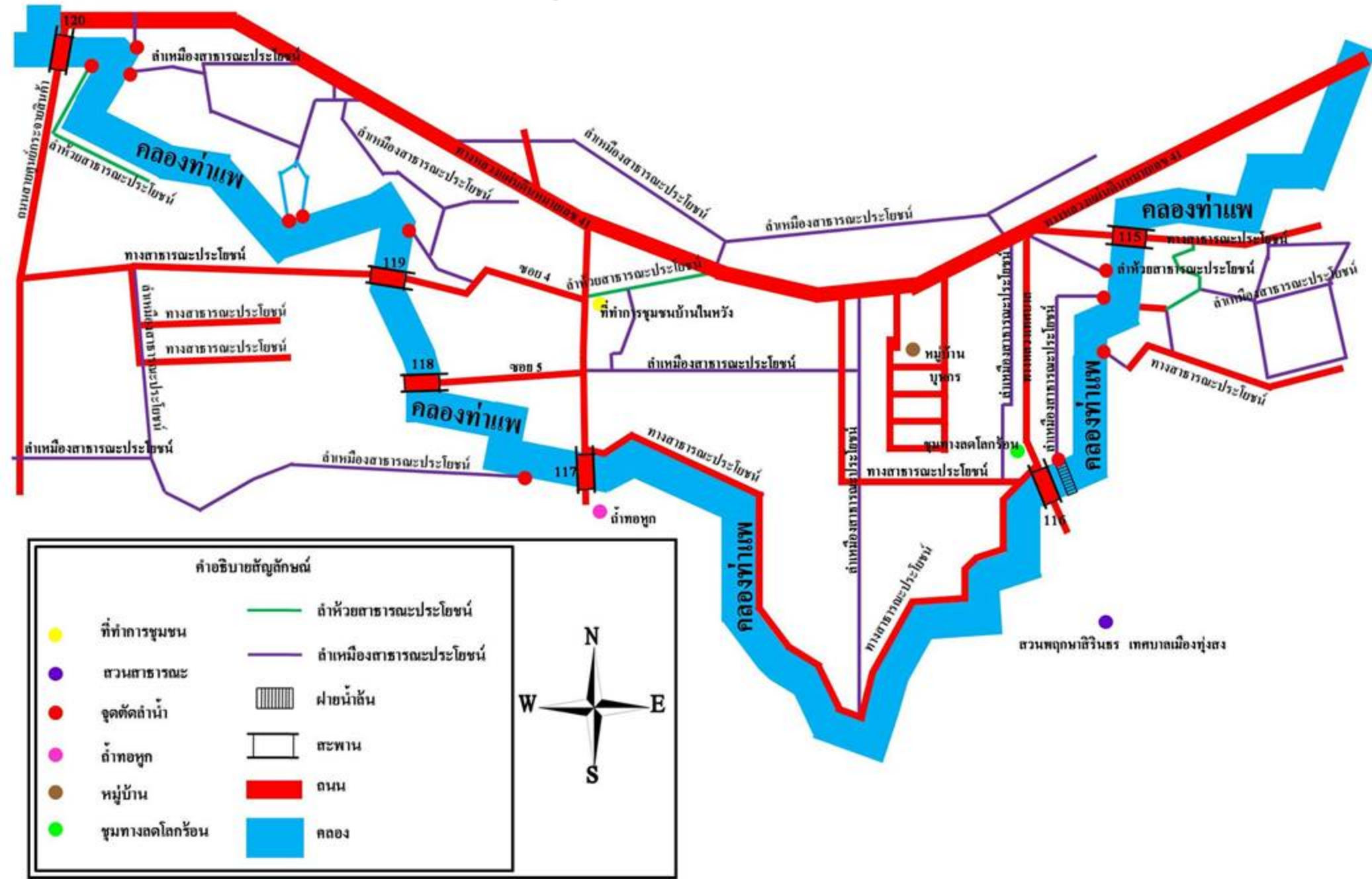
## (1:5000)



# ผังน้ำชุมชนบ้านในหวัง (1:5000)



# ผังน้ำชุมชนบ้านในหวัง (1:5000)



# ผังนำชุมชนเสริมชาติ (1:5000)

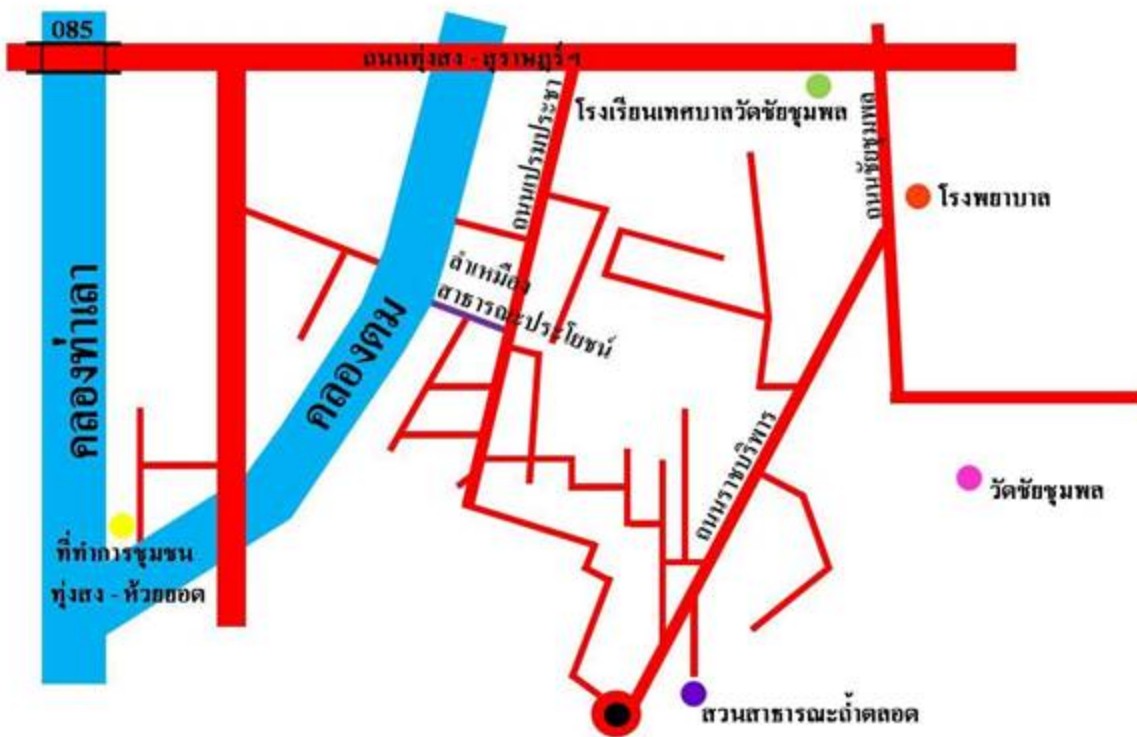






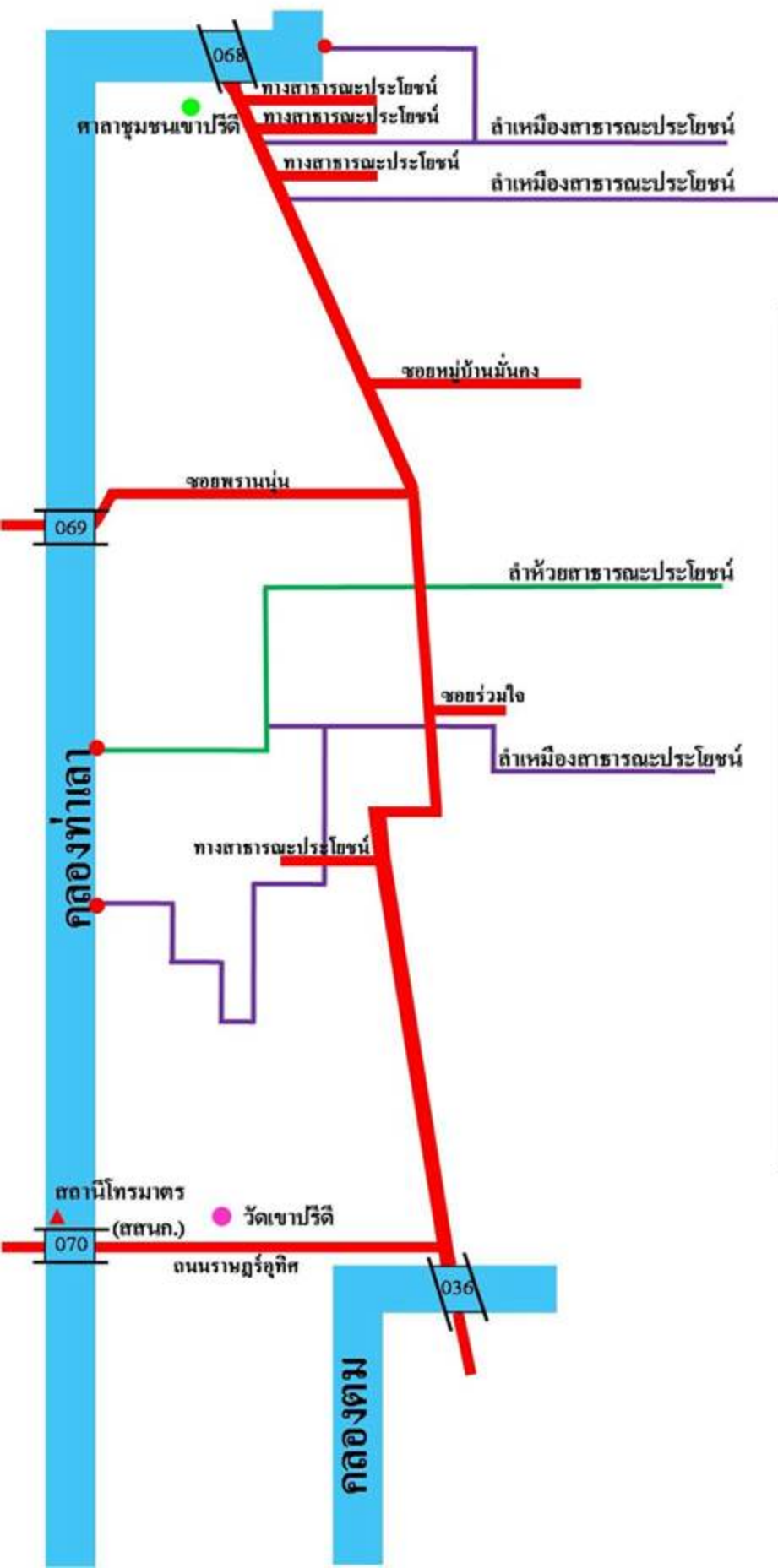
# ผังนำชุมชนทุ่งสง - ห้วยยอดและเปรมประชา - ราชบุรีพาร

(1:5000)



- คำอธิบายสัญลักษณ์
- ที่ทำการชุมชน
  - โรงเรียน
  - วัด
  - สวนสาธารณะ
  - โรงพยาบาล
  - ลำเหมืองสาธารณะประโยชน์
  - ▭ สะพาน
  - ▬ ถนน
  - ▬ คลอง

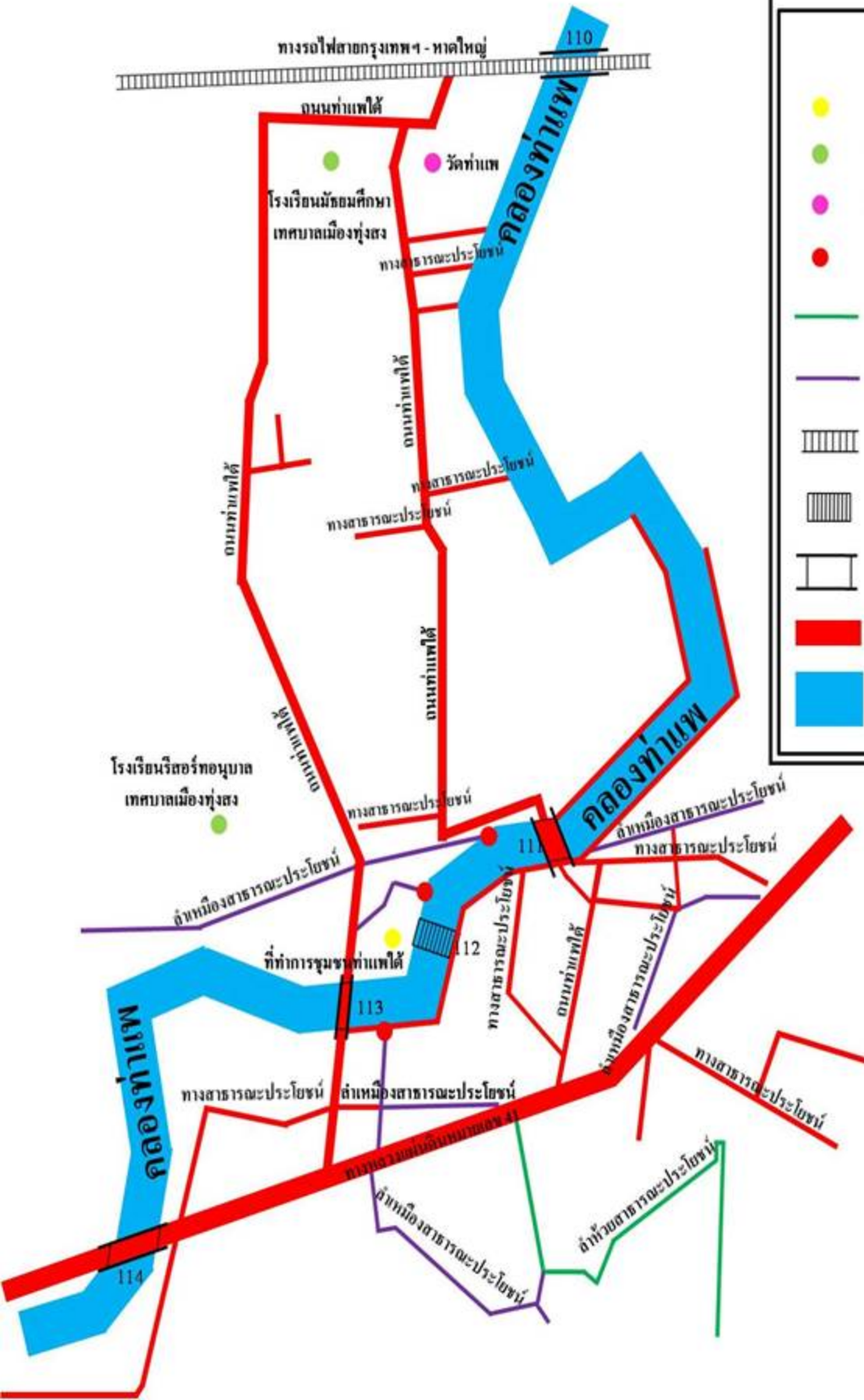
# ผังน้ำชุมชนเขาปรีดี (1:5000)



คำอธิบายสัญลักษณ์

- จุดตัดลำน้ำ
- ศาลาชุมชน
- วัด
- สถานีโทรมาตร
- ท่าเหมืองสาธารณะประโยชน์
- ท่าห้วยสาธารณะประโยชน์
- สะพาน
- ถนน
- คลอง

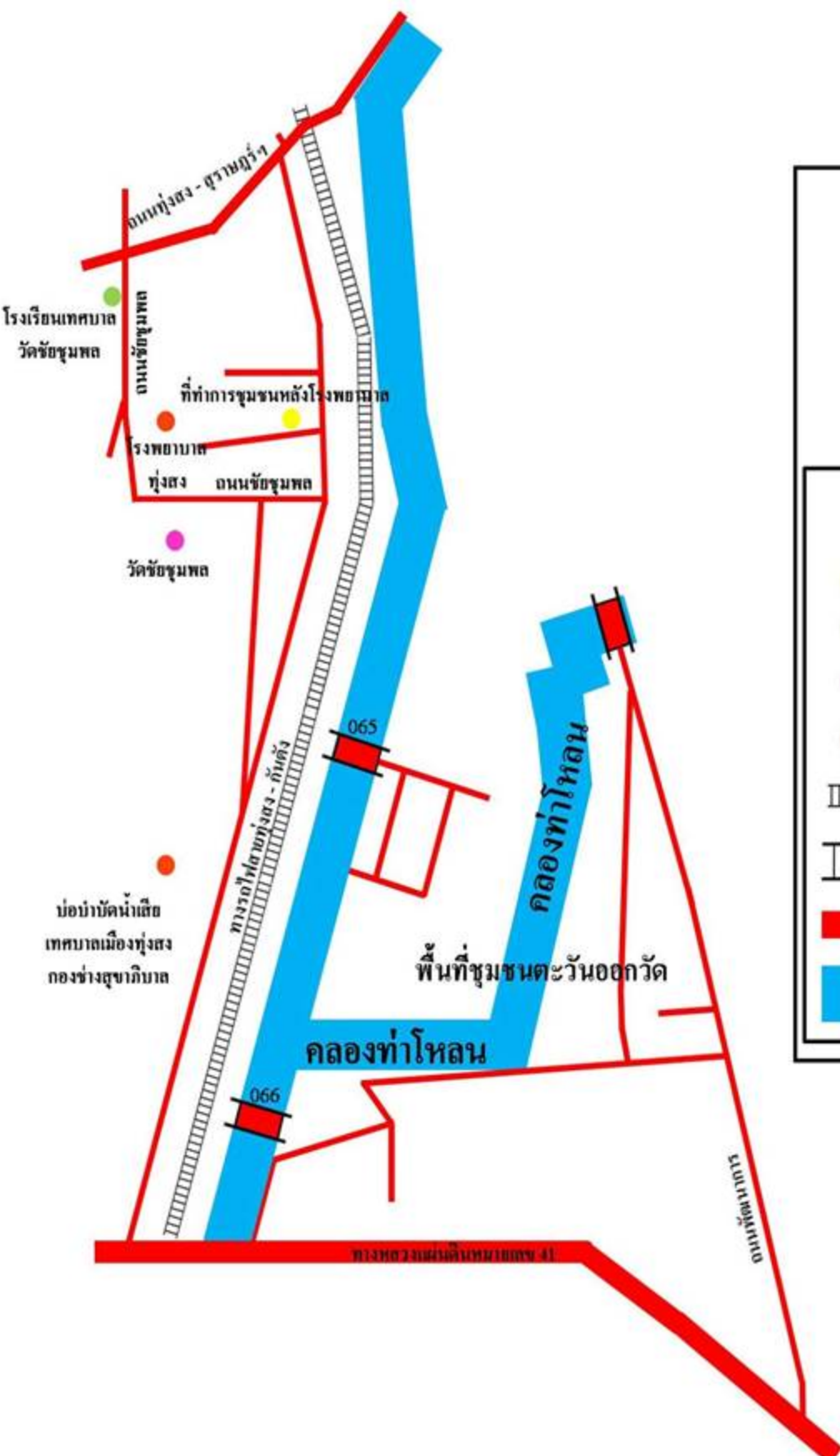
# ผังนำชุมชนท่าแพใต้ (1:5000)





# ผังนำชุมชนหลังโรงพยาบาล และ ชุมชนตะวันออกวัด

(1:5000)



คำอธิบายสัญลักษณ์

- ที่ทำการชุมชน
- โรงเรียน
- วัด
- สถานที่ราชการ
- ▨ ทางรถไฟ
- ▨ สะพาน
- ถนน
- คลอง

# ผังน้ำชุมชนยุทธศาสตร์

(1:5000)



คำอธิบายสัญลักษณ์

● ที่ทำการชุมชน

● จุดตัดลำน้ำ

● แพลต



— ลำห้วยสาธารณะประโยชน์

— ลำเหมืองสาธารณะประโยชน์

▨ ฝายน้ำล้น

▭ สะพาน

■ ถนน

■ คลอง

