











ผังน้ำเทศบาลเมืองทุ่งสง

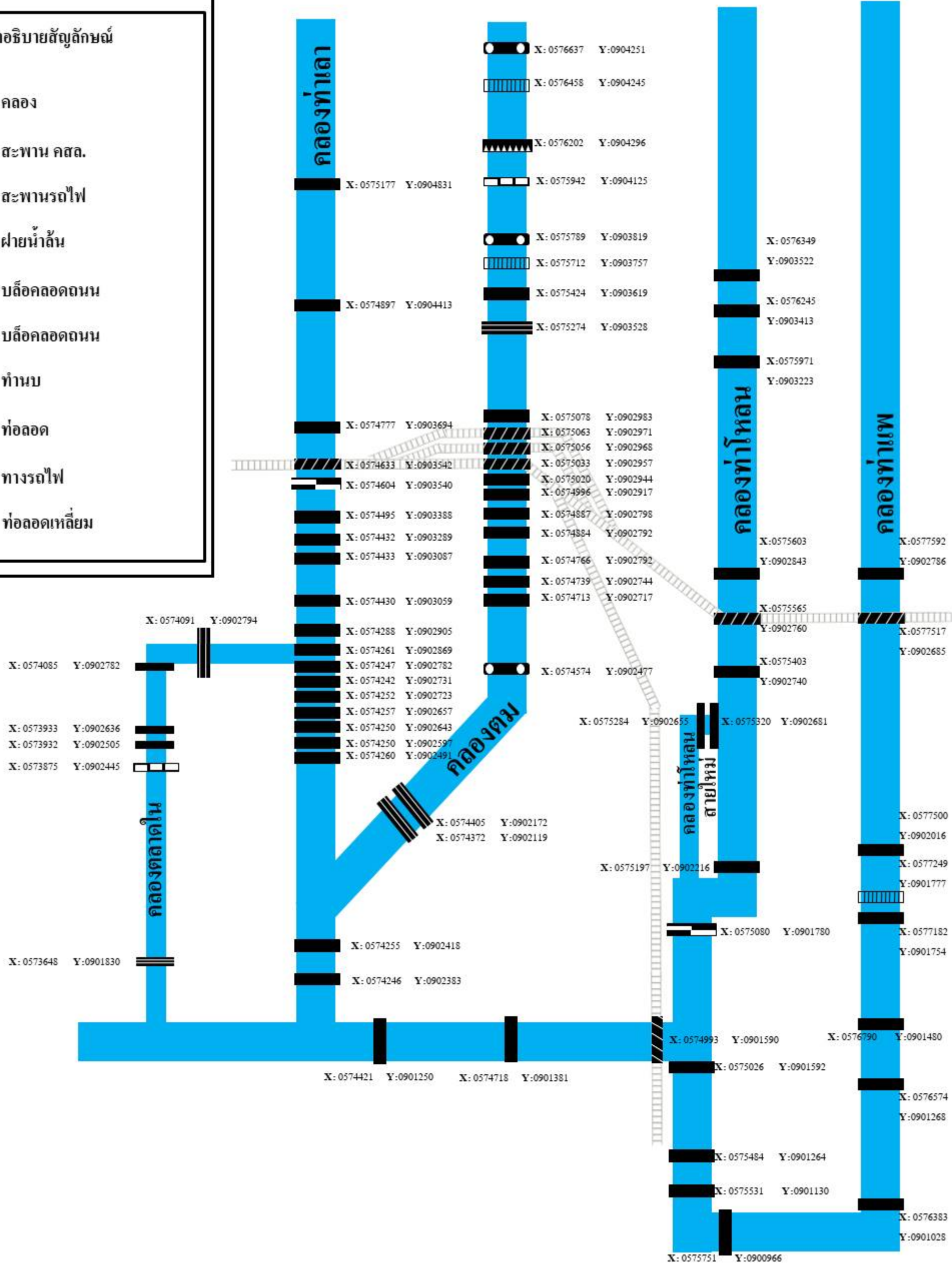
อำเภอทุ่งสง จังหวัดนครศรีธรรมราช

มาตราส่วน 1:20000



คำอธิบายสัญลักษณ์

-  คลอง
-  สะพาน คสล.
-  สะพานรถไฟ
-  ฝายน้ำล้น
-  บล๊อคลอดถนน
-  บล๊อคลอดถนน
-  ทำนบ
-  ท่อลอด
-  ทางรถไฟ
-  ท่อลอดเหลี่ยม









ผังน้ำเทศบาลเมืองทุ่งสง

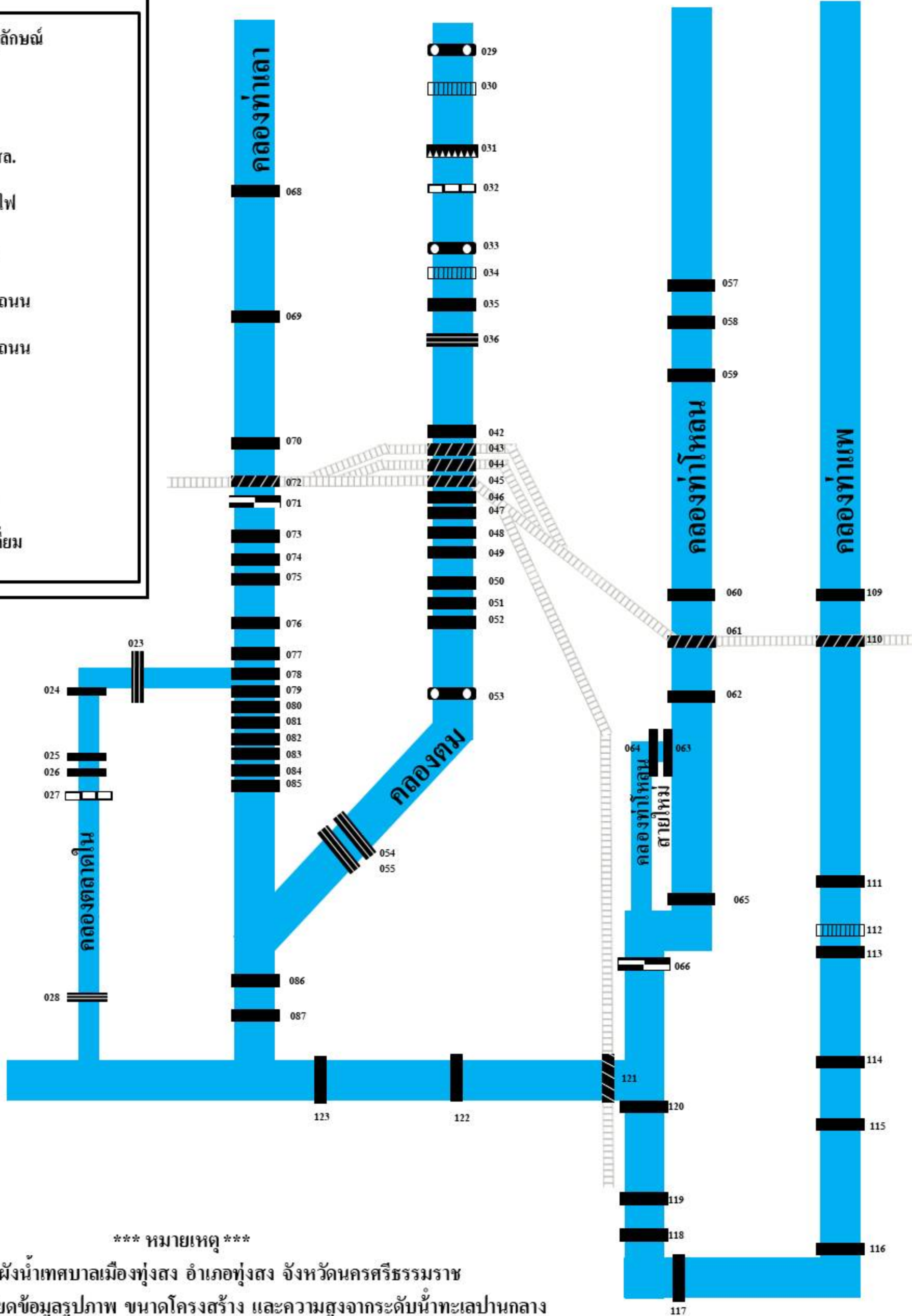
อำเภอทุ่งสง จังหวัดนครศรีธรรมราช

มาตราส่วน 1:20000



คำอธิบายสัญลักษณ์

-  คลอง
-  สะพาน คสล.
-  สะพานรถไฟ
-  ฝ่ายน้ำตัน
-  บด็อคลอดถนน
-  บด็อคลอดถนน
-  ทำนบ
-  ท่อลอด
-  ทางรถไฟ
-  ท่อลอดเหลี่ยม



หมายเหตุ

หมายเลขบนผังน้ำเทศบาลเมืองทุ่งสง อำเภอทุ่งสง จังหวัดนครศรีธรรมราช

คือ ส่วนอธิบายรายละเอียดข้อมูลรูปภาพ ขนาดโครงสร้าง และความสูงจากระดับน้ำทะเลปานกลาง