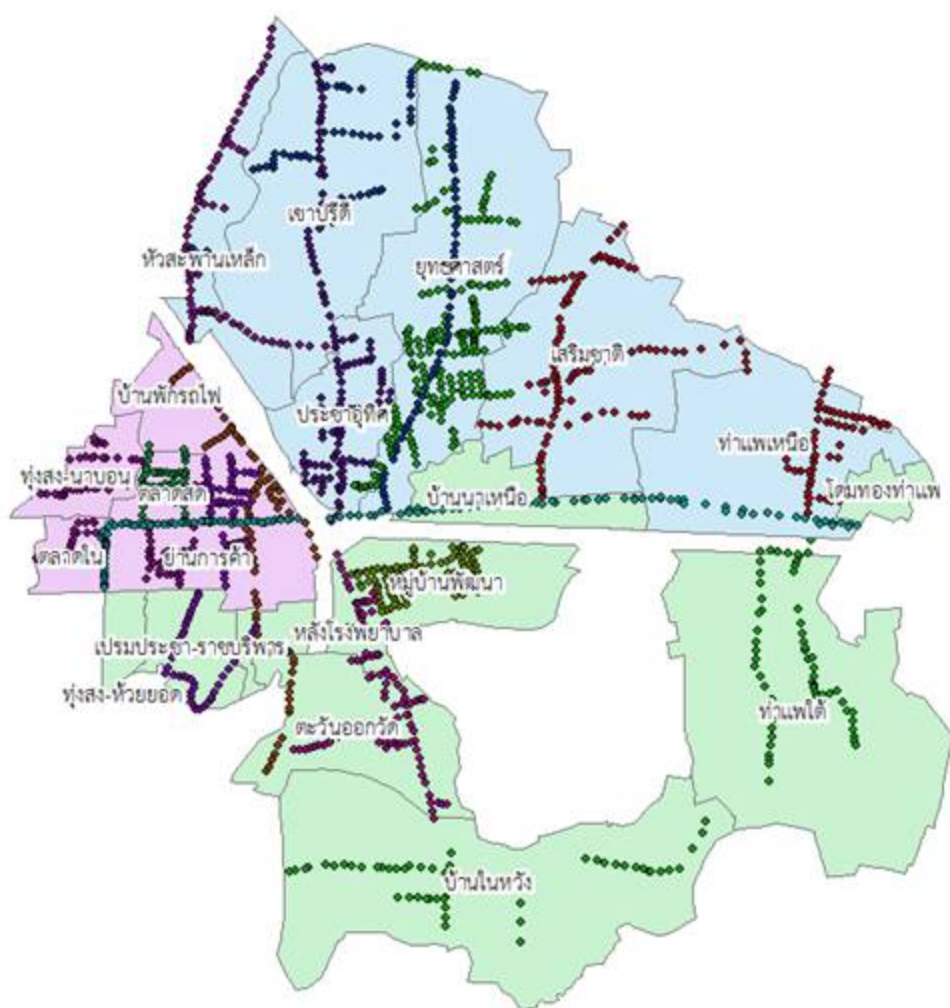
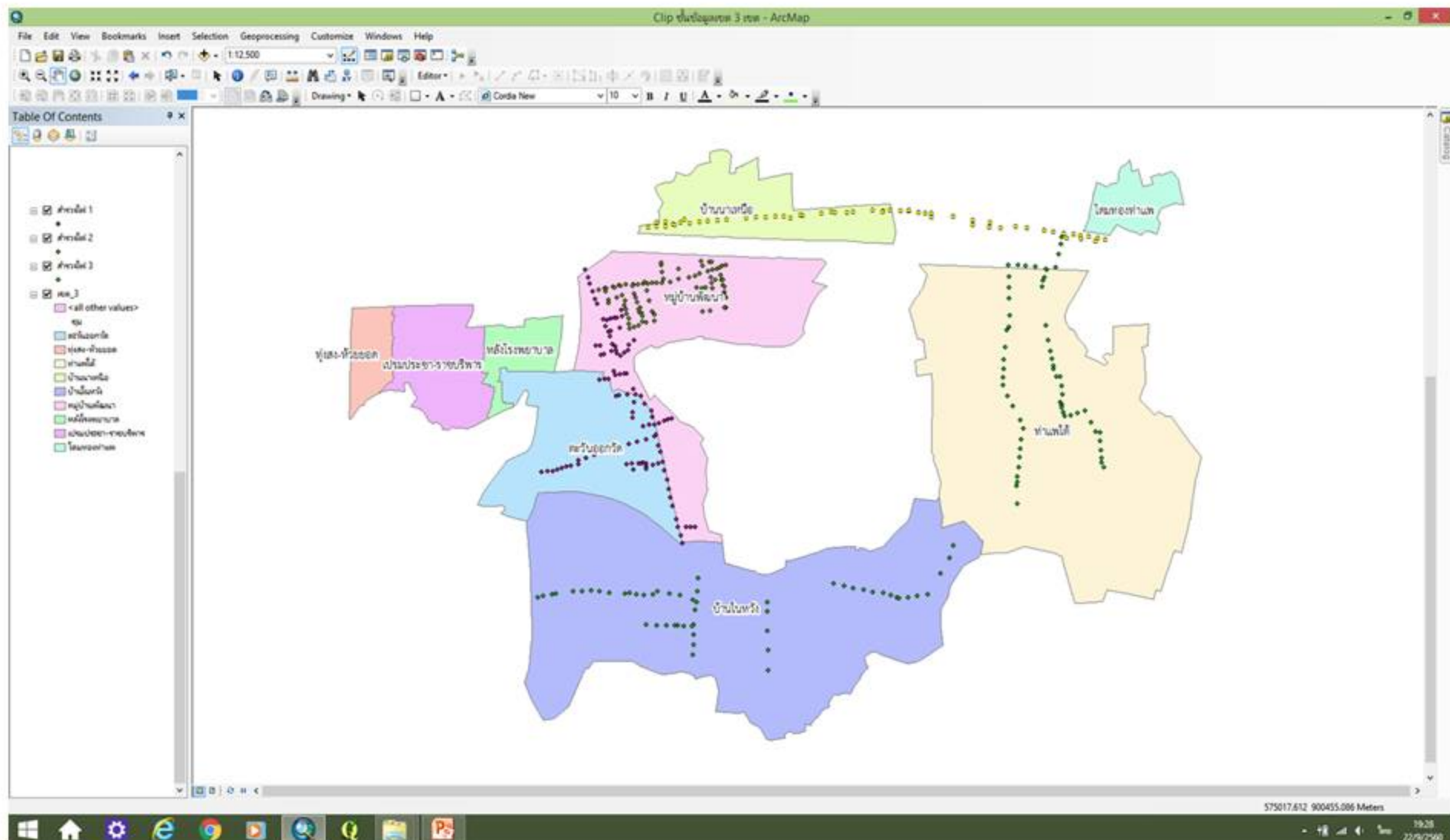




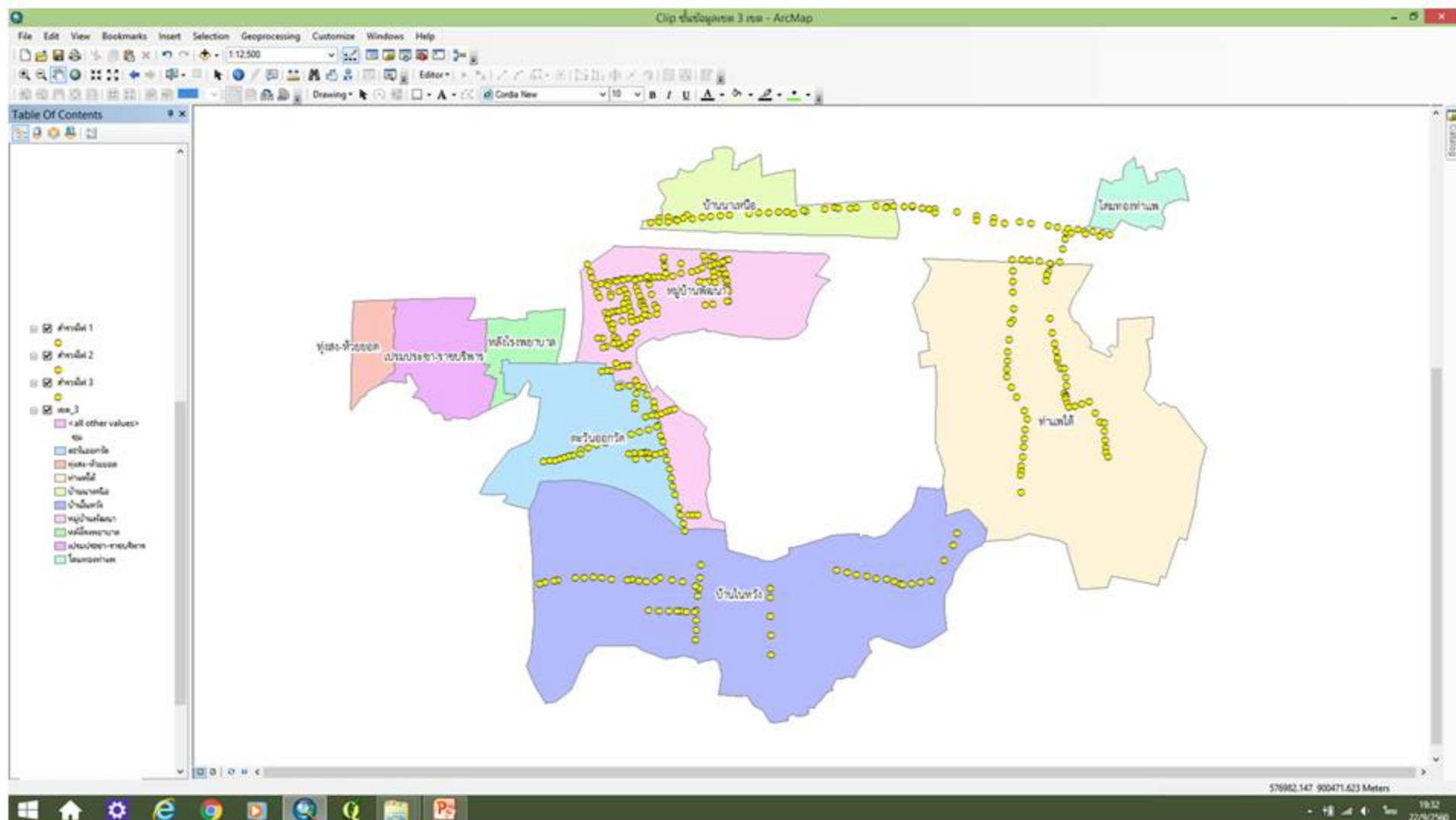
ข้อมูล GIS แสดงรายละเอียด และ ขั้นตอน
การจัดทำฐานข้อมูล ตำแหน่งประเภทหลอดไฟ
เขต 3 เทศบาลเมืองทุ่งสง



จุดแสดงรายละเอียดฐานข้อมูลจากการสำรวจ ประเภทหลอดไฟ เขต 3



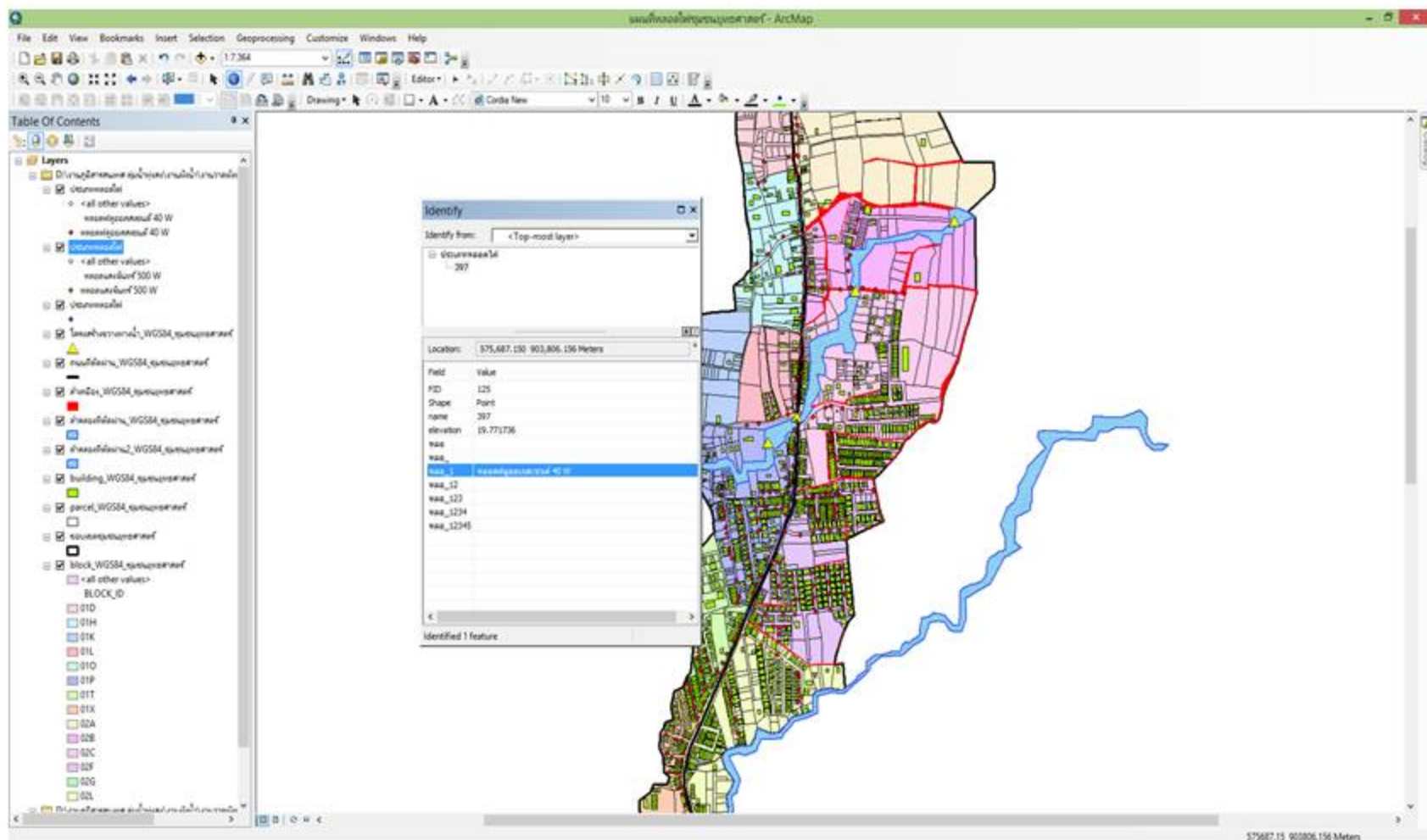
จุดแสดงรายละเอียดฐานข้อมูลปรับแก้ ประเภทหลอดไฟ เขต 3



ตารางบันทึกการแสดงรายละเอียดฐานข้อมูล ประเภทหลอดไฟ

FID	Shape	name	elevation	หลอด LED 15 W	หลอด LED 125 W	หลอดฟลูออเรสเซนต์ 40 W	หลอดเมทัลฮาไลด์ 250 W	หลอดโซเดียม 250 W	หลอดแสงจันทร์ 250 W	หลอดแสงจันทร์ 500 W
0	Point	265	42.939846			หลอดฟลูออเรสเซนต์ 40 W				
1	Point	266	43.527679			หลอดฟลูออเรสเซนต์ 40 W				
2	Point	267	43.630314			หลอดฟลูออเรสเซนต์ 40 W				
3	Point	268	43.443703			หลอดฟลูออเรสเซนต์ 40 W				
4	Point	269	43.210434			หลอดฟลูออเรสเซนต์ 40 W				
5	Point	270	43.387718			หลอดฟลูออเรสเซนต์ 40 W				
6	Point	271	43.686298			หลอดฟลูออเรสเซนต์ 40 W				
7	Point	272	44.218147							หลอดแสงจันทร์ 500 W
8	Point	273	44.162167			หลอดฟลูออเรสเซนต์ 40 W				
9	Point	274	44.050198			หลอดฟลูออเรสเซนต์ 40 W				
10	Point	275	44.330116			หลอดฟลูออเรสเซนต์ 40 W				
11	Point	276	44.218147			หลอดฟลูออเรสเซนต์ 40 W				
12	Point	277	44.423424			หลอดฟลูออเรสเซนต์ 40 W				
13	Point	278	44.37677			หลอดฟลูออเรสเซนต์ 40 W				
14	Point	279	44.582047			หลอดฟลูออเรสเซนต์ 40 W				
15	Point	280	44.600708			หลอดฟลูออเรสเซนต์ 40 W				
16	Point	281	44.796654			หลอดฟลูออเรสเซนต์ 40 W				
17	Point	282	44.992596						หลอดแสงจันทร์ 250 W	
18	Point	283	45.785706			หลอดฟลูออเรสเซนต์ 40 W				
19	Point	284	45.953659			หลอดฟลูออเรสเซนต์ 40 W				
20	Point	285	45.477791						หลอดแสงจันทร์ 250 W	
21	Point	286	45.515114			หลอดฟลูออเรสเซนต์ 40 W				

จุดแสดงรายละเอียดฐานข้อมูล ประเภทหลอดไฟชุมชนยุทธศาสตร์



ตารางแสดง รายละเอียดตำแหน่งประเภทหลอดไฟ เขตเทศบาลเมืองทุ่งสง

The screenshot shows the 'Identify' window in a GIS application. The window title is 'Identify'. The 'Identify from:' dropdown is set to '<Top-most layer>'. Below this, a tree view shows a folder 'ประเภทหลอดไฟ' containing a feature '397'. The 'Location:' field displays the coordinates '575,687.150 903,806.156 Meters'. A table below lists the attributes of the identified feature, with the row for 'ชื่อ' (name) highlighted in blue.

Field	Value
FID	125
Shape	Point
name	397
elevation	19.771736
ชื่อ	
ชื่อ_1	หลอดไฟถนนขนาด 40 W
ชื่อ_12	
ชื่อ_123	
ชื่อ_1234	
ชื่อ_12345	

Identified 1 feature

